# Commune de Hergnies

## Modification du Plan Local d'Urbanisme

### Plans de zonage avant et après modification du PLU : zooms échelle 1/2500

PRÉFECTURE DU NORD
06 - 8 JUIN 2009 06
ARRIVÉE

REÇU LE
25 MAI 2009
SOUS-PRÉFECTURE
DE VALENCIENNES

MAIRIE D'HERGNIES
59199

**approbation**

- Plan Local d'Urbanisme approuvé le 23 juin 2008

- Modification du Plan Local d'Urbanisme :
  Vu pour être annexé à la délibération du Conseil Municipal en date du : 11 MAI 2009

INGÉO URBA

# Commune de Hergnies

## Plan Local d'Urbanisme

Zoom lieudit No à Houx, échelle 1/2500

# Commune de Hergnies

Modification de
Plan Local d'Urbanisme

Zoom lieudit No à Houx, échelle 1/2500

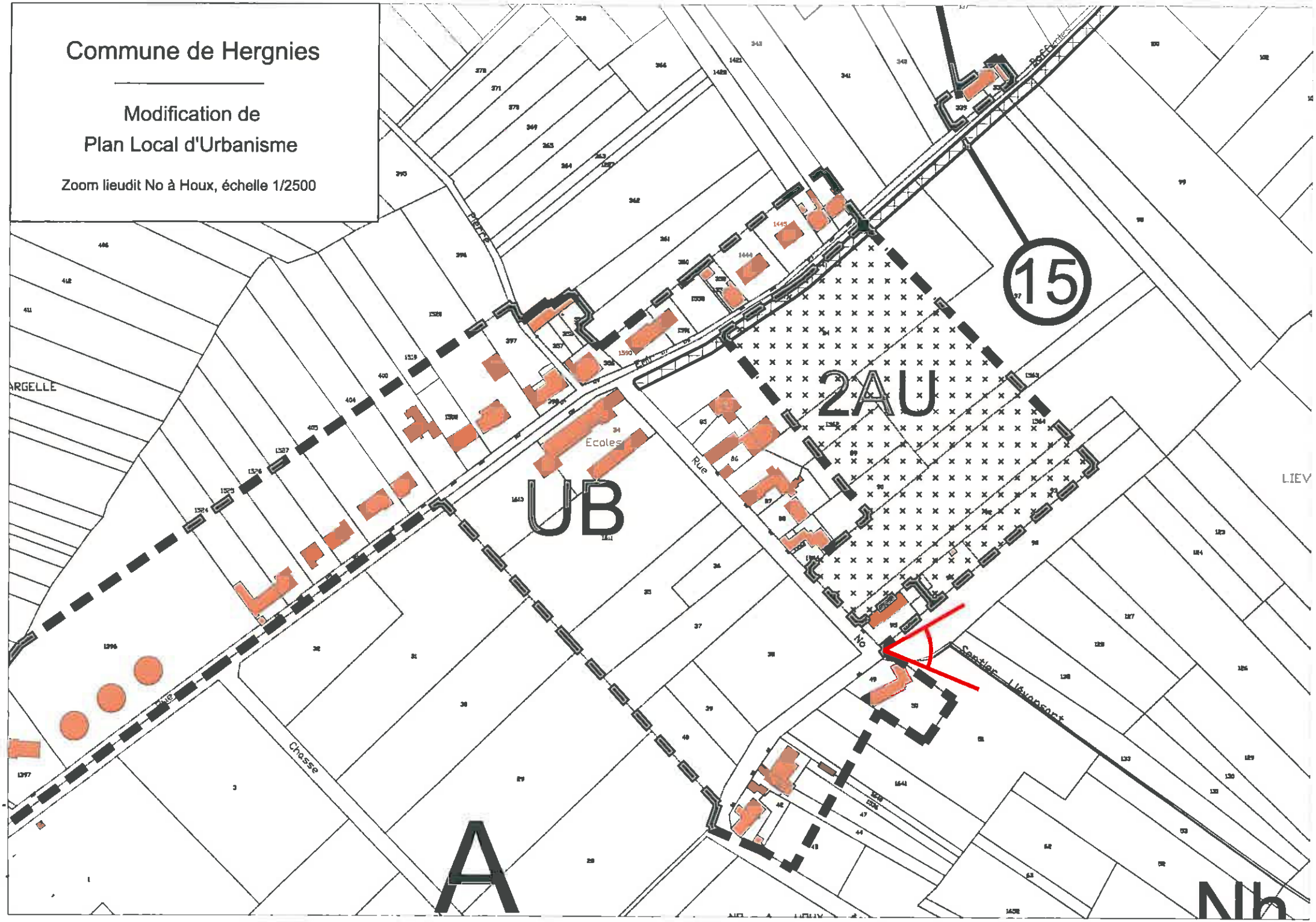

# Commune de Hergnies

## Plan Local d'Urbanisme

Zoom lieudit Les Moulins, échelle 1/2500

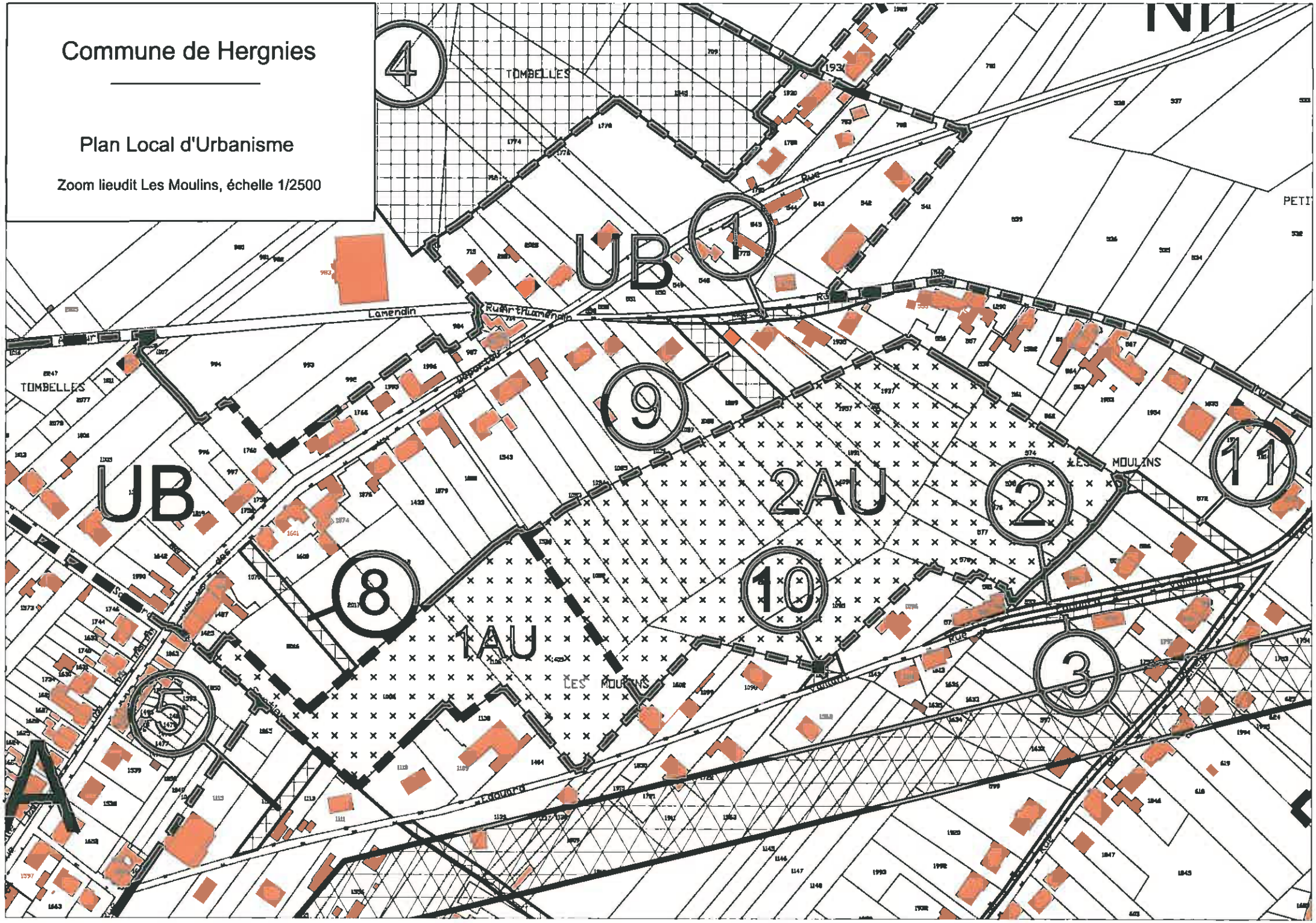

# Commune de Hergnies

## Modification de Plan Local d'Urbanisme

Zoom lieudit Les Moulins, échelle 1/2500

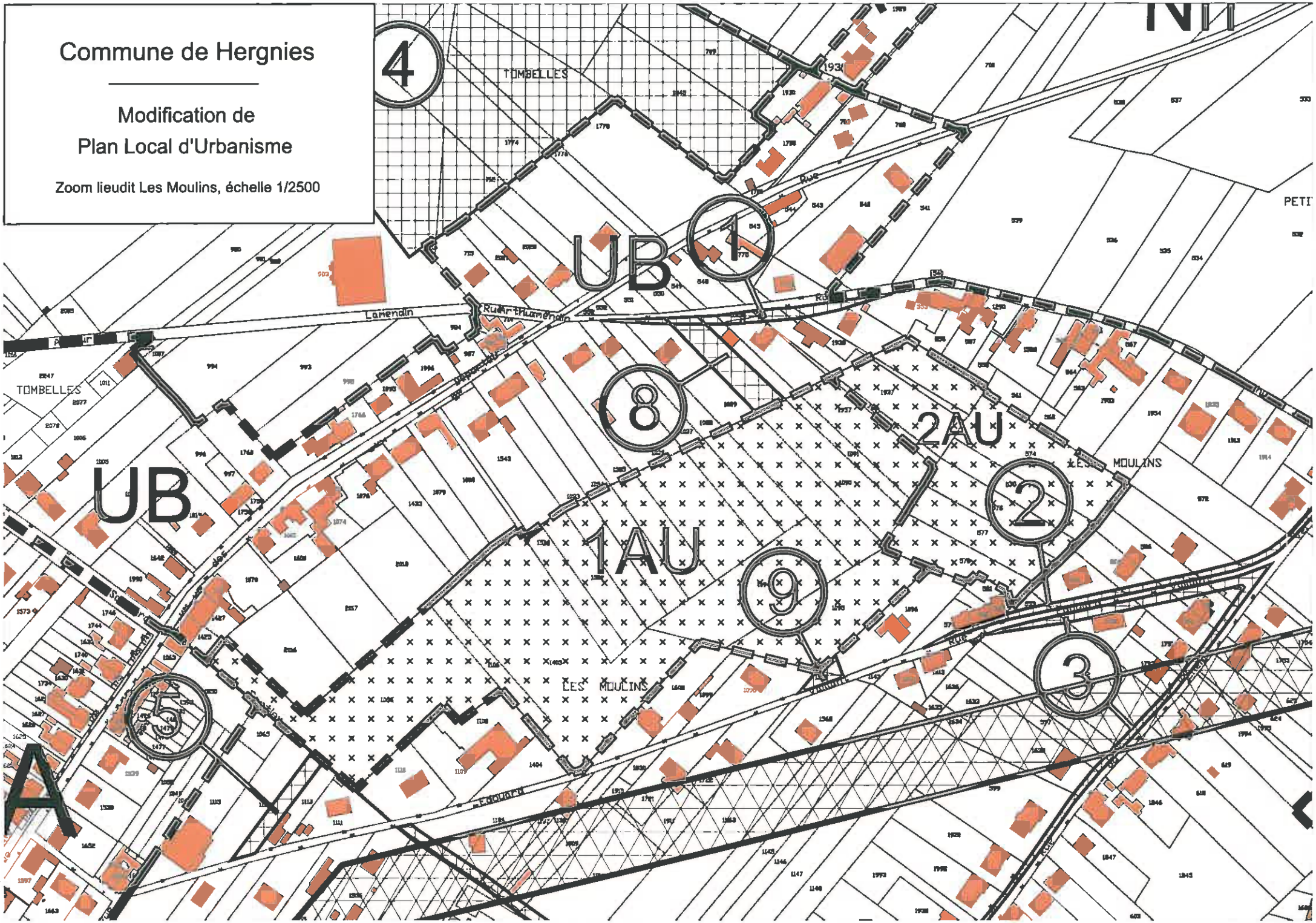

# Commune de Hergnies

## Plan Local d'Urbanisme

Zoom lieudit Pâtures Madame, échelle 1/2500

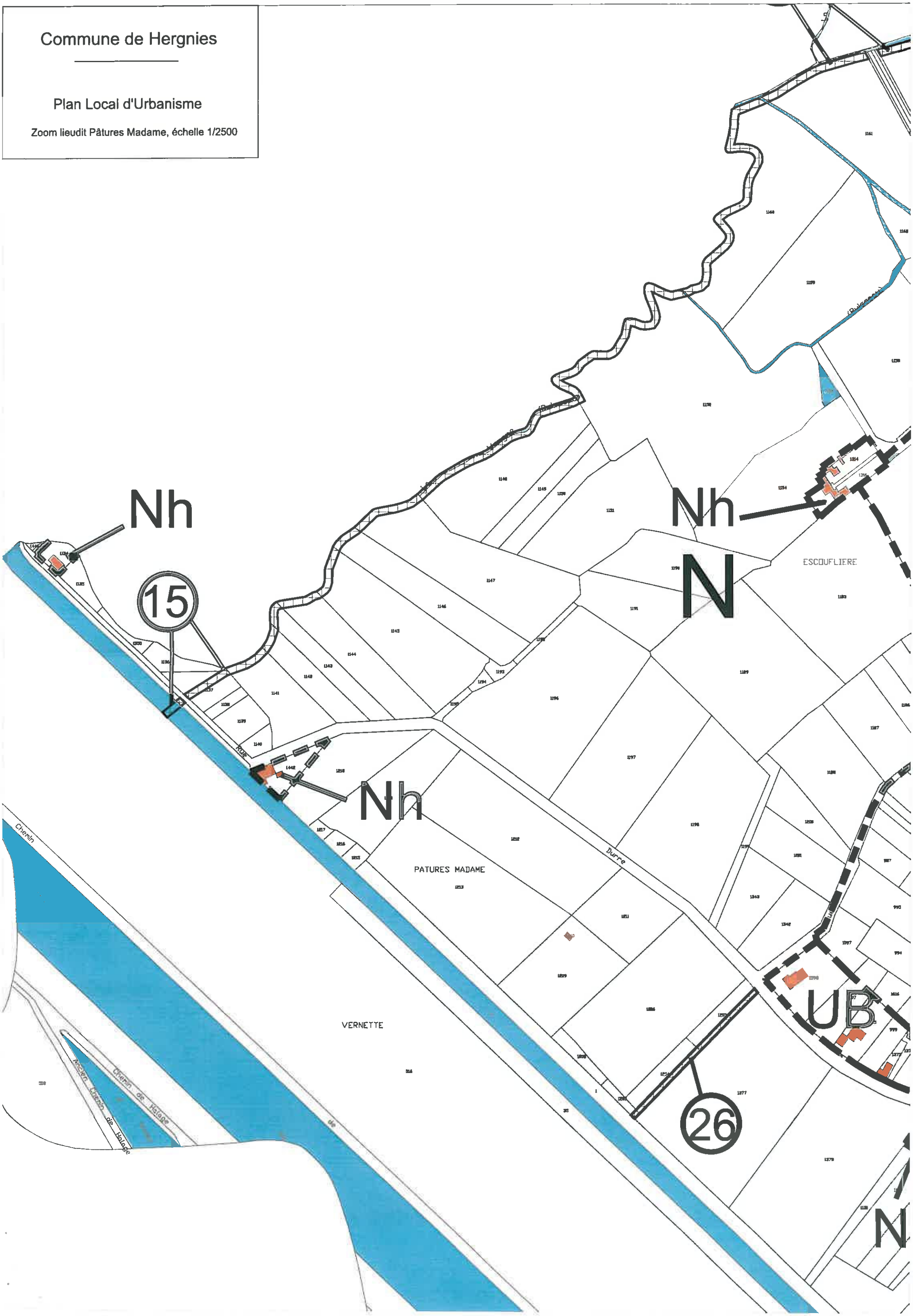

# Commune de Hergnies

Modification de
Plan Local d'Urbanisme

Zoom lieudit Pâtures Madame, échelle 1/2500

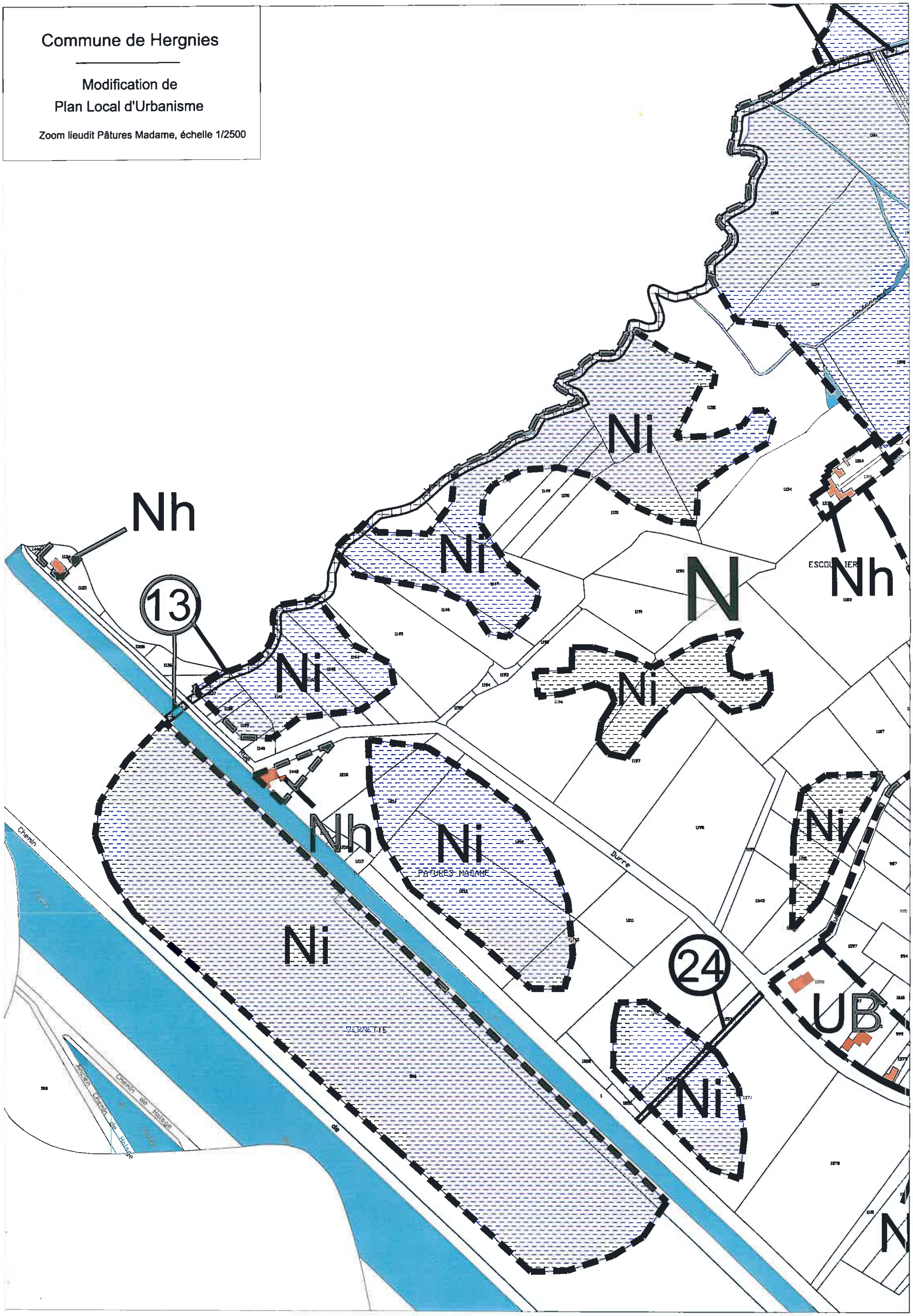

# Commune de Hergnies

## Plan Local d'Urbanisme

Zoom lieudit Le Bas Marais, échelle 1/2500

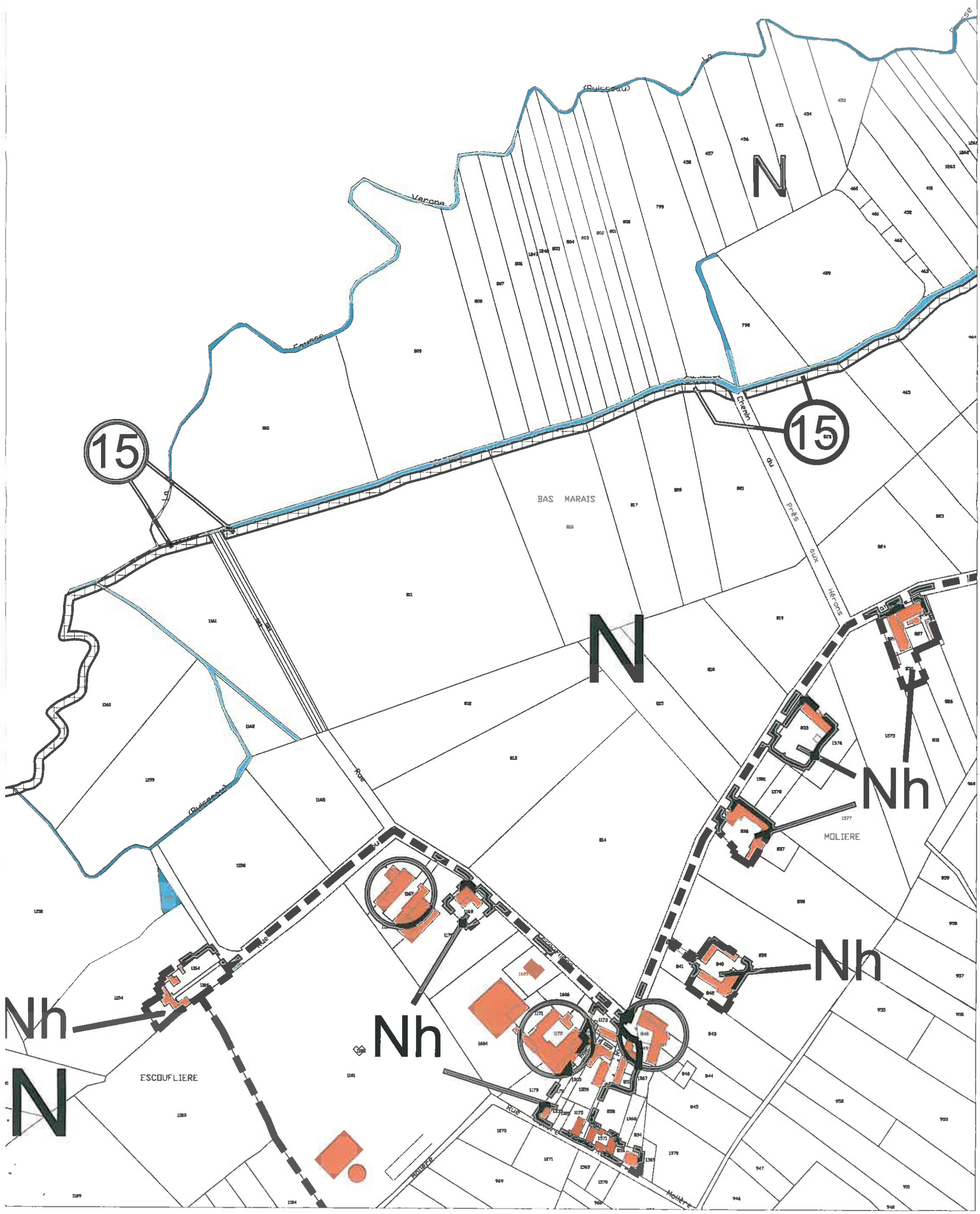

# Commune de Hergnies

Modification de
Plan Local d'Urbanisme

Zoom lieudit Le Bas Marais, échelle 1/2500

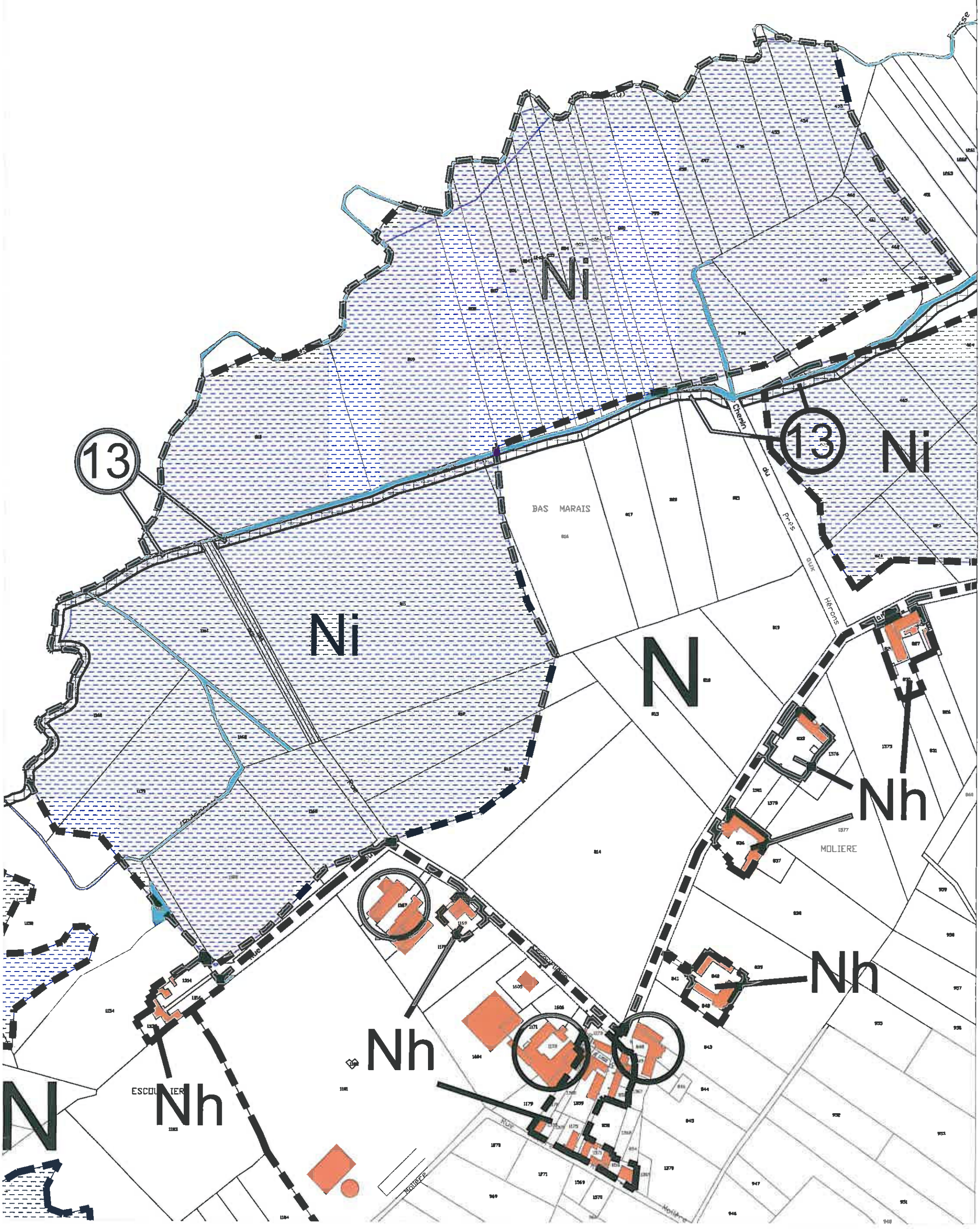

# Commune de Hergnies

## Plan Local d'Urbanisme

Zoom chemin du pré aux hérons, échelle 1/2500

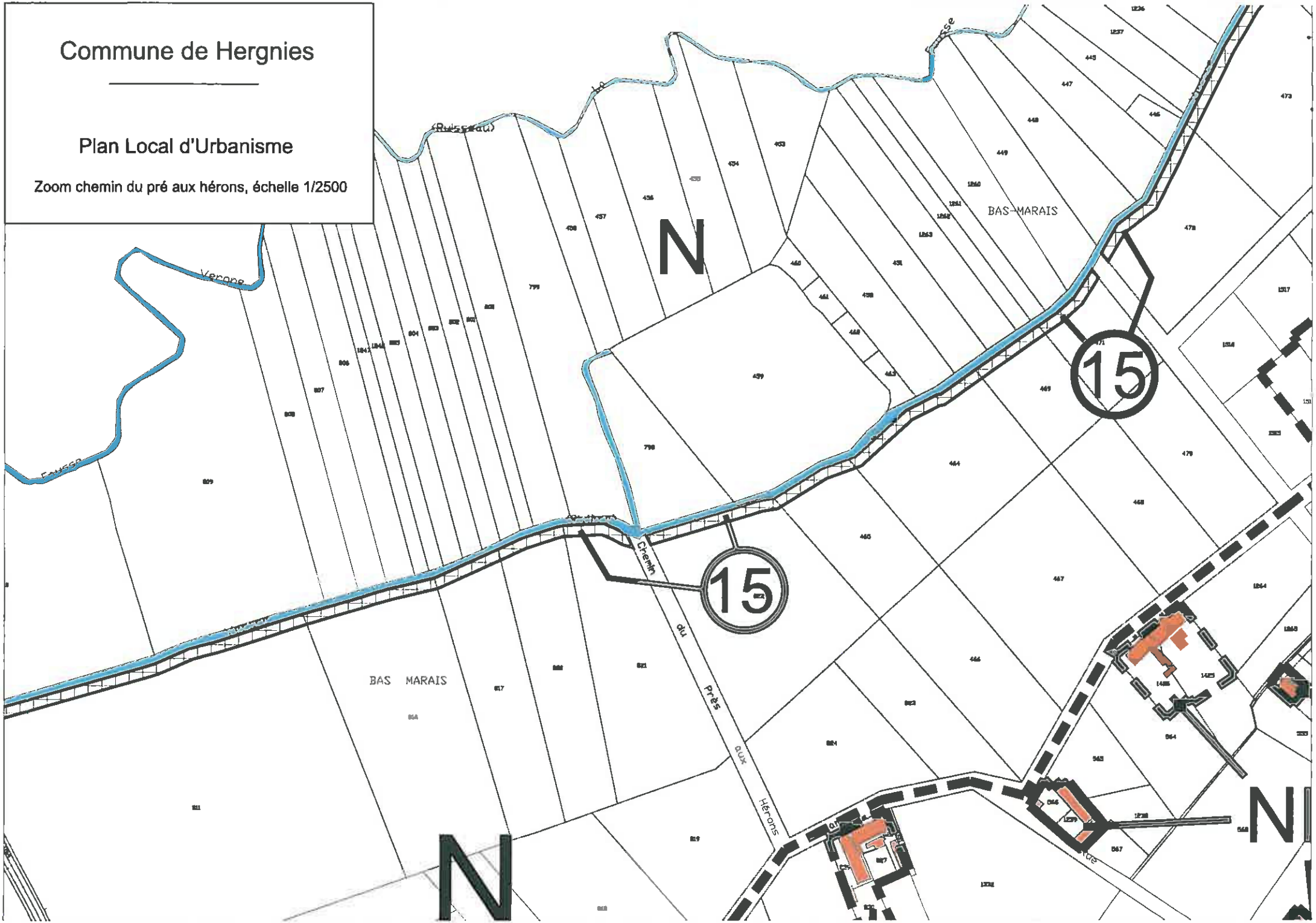

# Commune de Hergnies

Modification de
Plan Local d'Urbanisme

Zoom chemin du pré aux hérons, échelle 1/2500

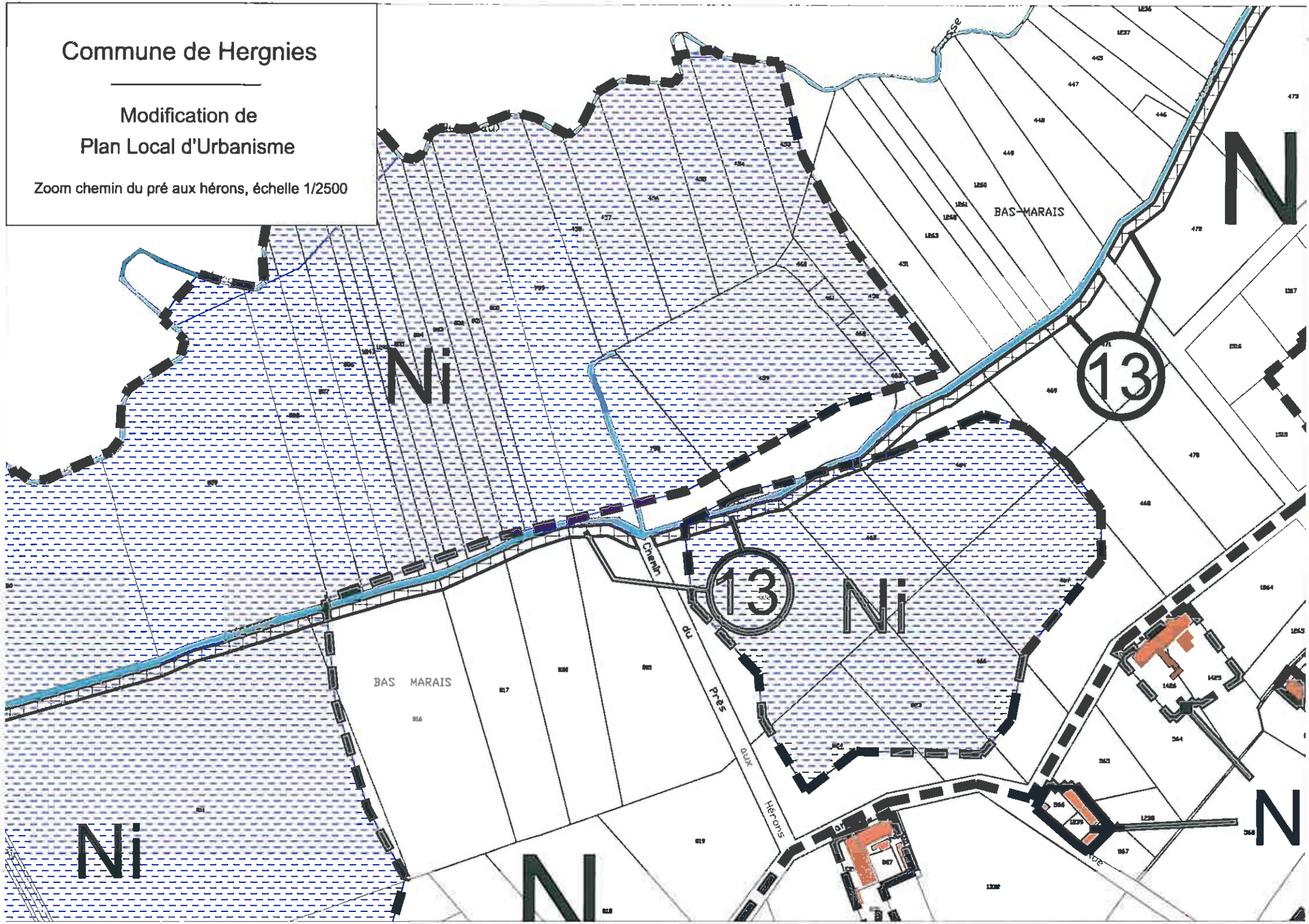

# Commune de Hergnies

## Plan Local d'Urbanisme

Zoom lieudit Wieries, échelle 1/2500

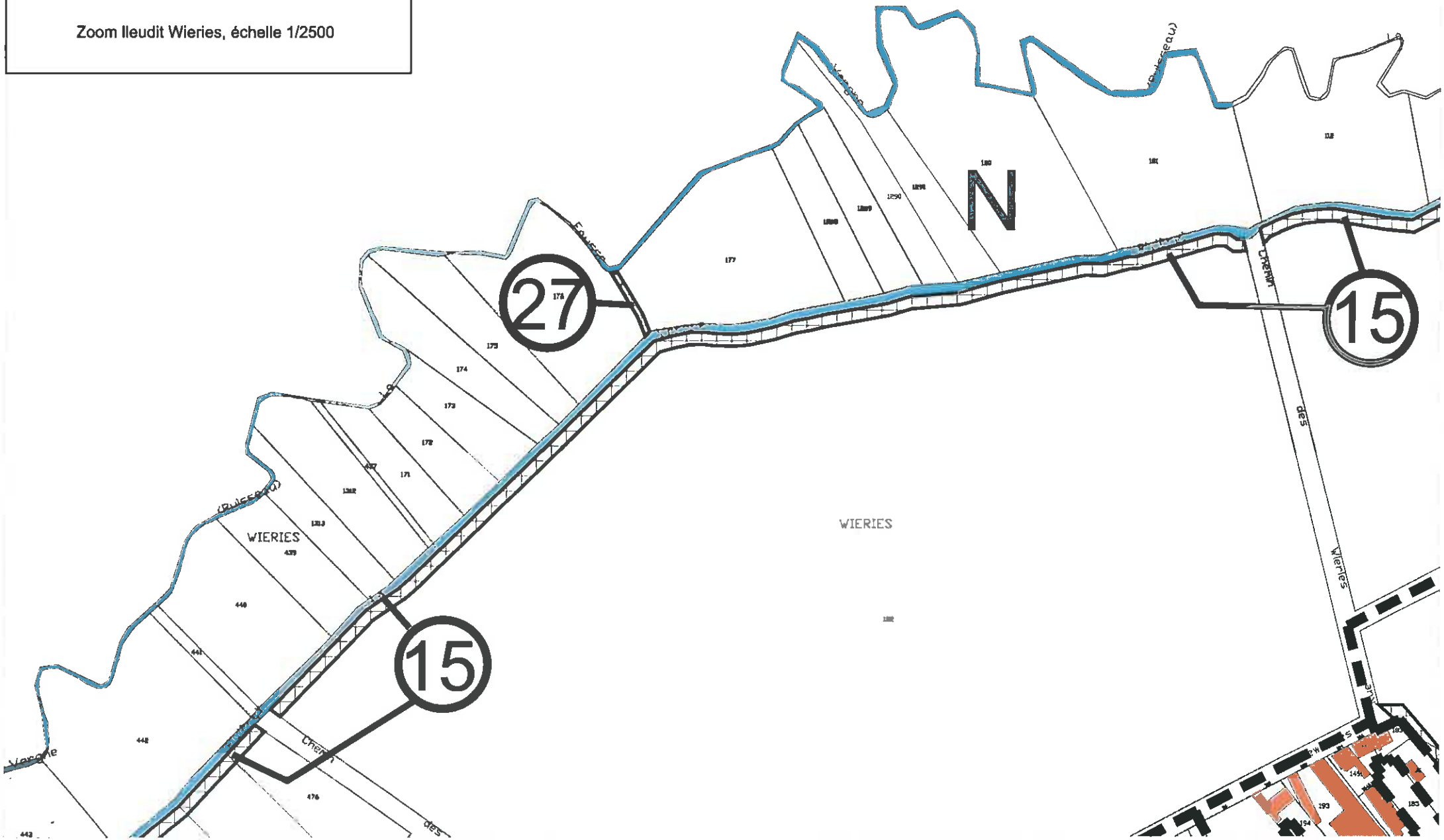

# Commune de Hergnies

Modification de
Plan Local d'Urbanisme
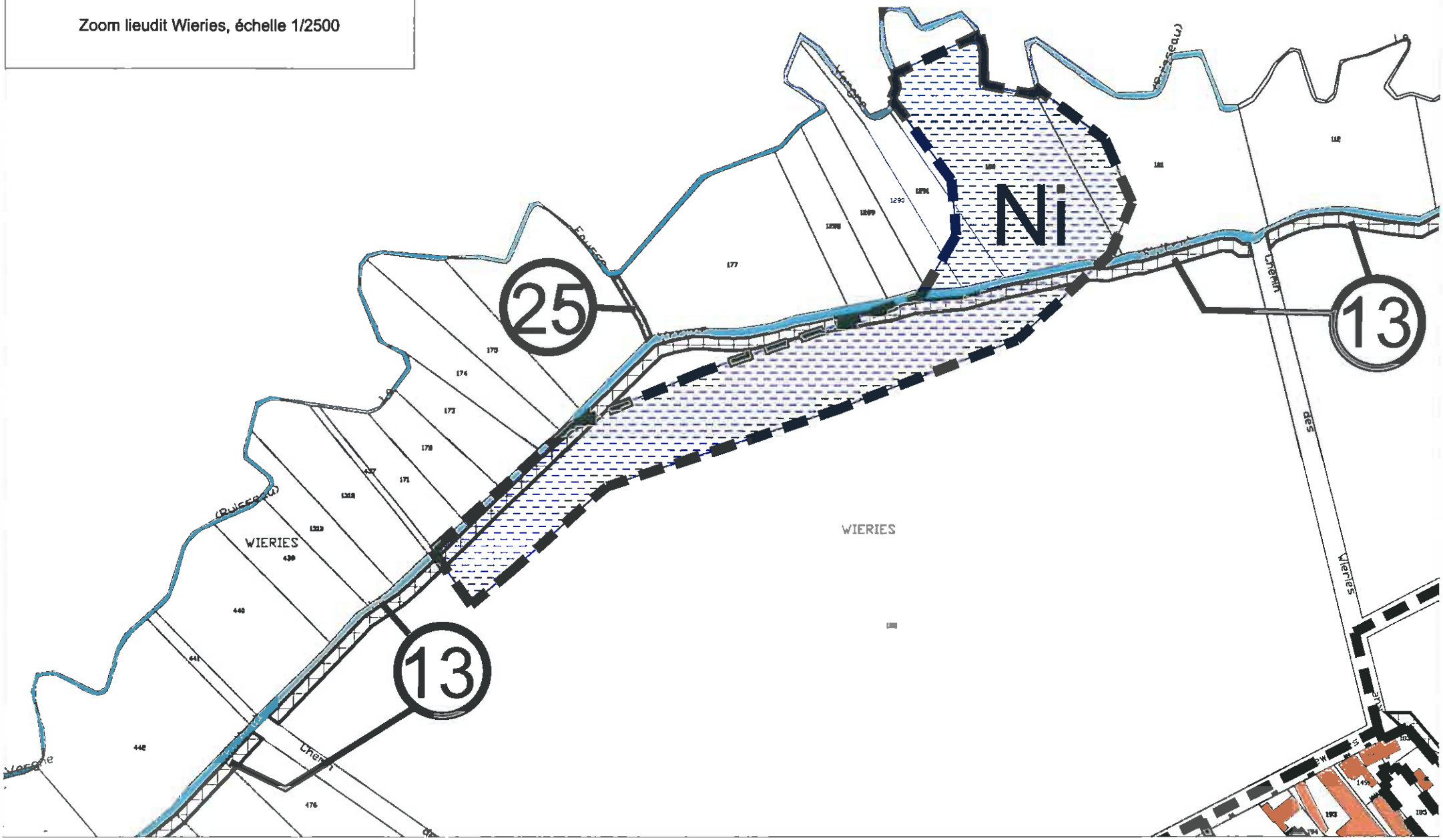
Zoom lieudit Wieries, échelle 1/2500